

Объект: ВОЛП Кочки- Довольное
Подрядчик:

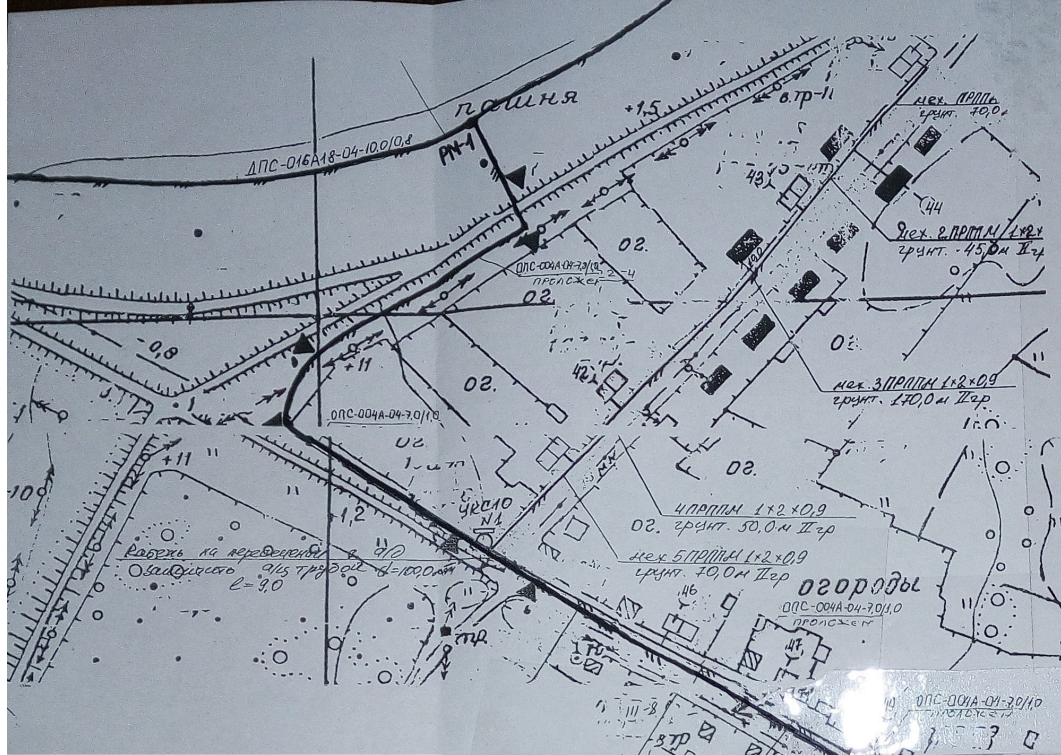
ИСПОЛНИТЕЛЬНАЯ ДОКУМЕНТАЦИЯ

волоконно-оптической линии передачи

Кочки-Довольное

Участок: РМ1 - с. КОМАРЬЕ

Год прокладки - 2004



Трасса прокладки кабеля от РМ1- до АТС с. Камарье




УДП
 ГАО «Областное управление
 Проектирования и
 Работы
 Инженерно-проектная организация

№	Конт.	Лист	№-изв.	Подпись	Дата

Проектный план
объекта землеустройства
"Соединительна РМ1 - АТСЭ Комарье"

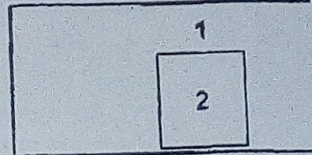
Схема расположения лис
Масштаб 1:5000

Фрагмент 1



54:05:02 33 01:0009

54:05:02 06 08:0079




54:05:02 06 0

54:05:02 06 01:0132

54:05:02 06 04:0076

54:05:02 06 02:0118

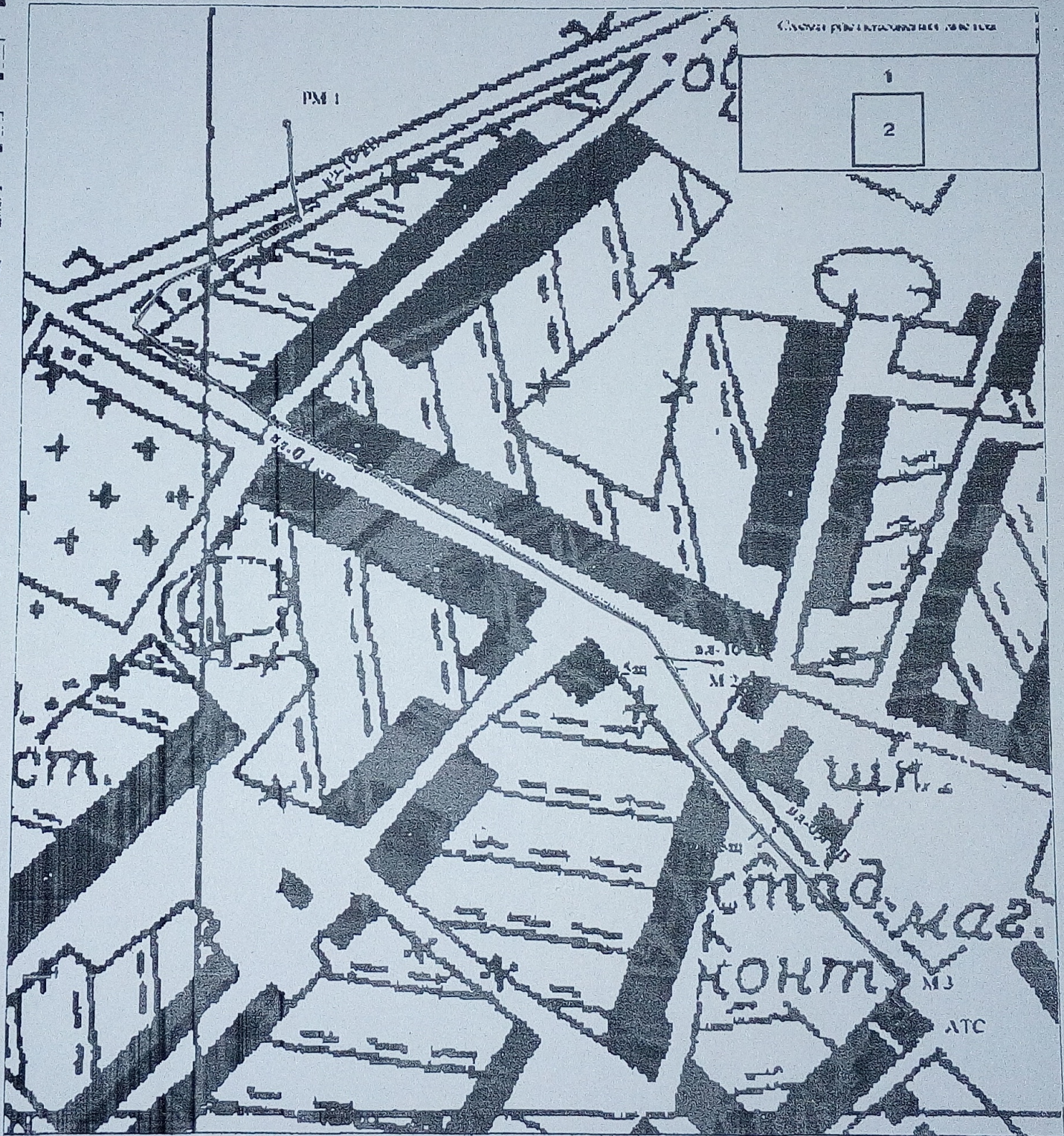
Фрагмент 2



Условные обозначения:

- Охранная зона
- Кадастровые квартала
- Распределительная муфта
- Соединительная муфты

Масштаб 1:5000



Масштаб 1:5000

РМ1-АТСЭ Комарье